

Dopravní podnik města Pardubic a.s.

Teplého 2141, 532 20 Pardubice, tel. 466899111, fax 466304778, e-mail dpmp@dpmp.cz
IČO 63217066 – DIČ CZ 63217066 – č.ú. 19 – 2372930267 / 0100 KB Pardubice

Dopravní podnik města Pardubic a. s.



ALMAPRO, s. r. o.

Průběžná 1108/77

100 00 **Praha 10**

Váš dopis značky / ze dne

1. 7. 2022

Naše značka

Lp/22/580e

Vyřizuje / linka

Ing. L. Podivín/233

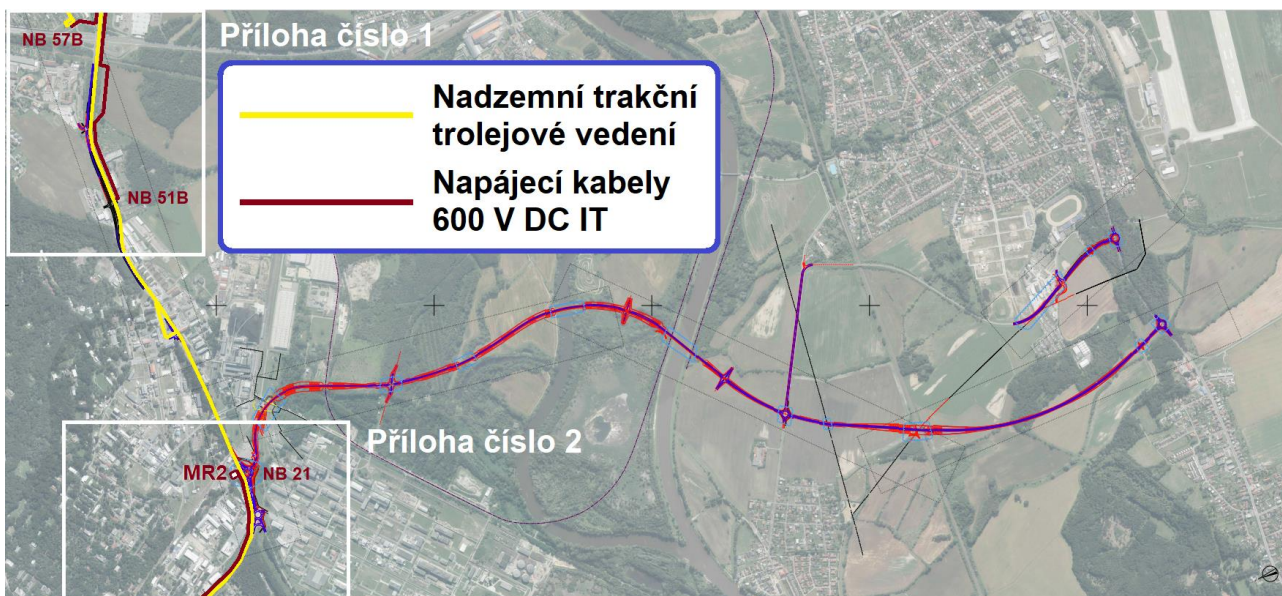
Pardubice

5. 8. 2022

Podivín

Věc: Pardubice, západní tangenta – technická studie; vyjádření k sítím

V zájmovém území stavby – viz náhled –



– se nacházejí podzemní i nadzemní zařízení DPmP a. s. Nachází se zde také napájecí stanice 6/0,6 kV – měnična MR2. Orientační zákresy kabelových tras jsou v přílohách číslo 1 a 2. Nadzemní trakční trolejové vedení trolejbusové dráhy na vozovkách silnic I/36 a II/211, jakož i okolo parkoviště před hlavní branou chemických závodů, je včetně svých podpěr v terénu patné.

S pozdravem

Dopravní podnik města
Pardubic a.s.

Teplého 2141
532 20 Pardubice
DIČ: CZ63217066

4

Podivín

Ing. Ladislav Podivín
vedoucí střediska vrchního vedení,
měření a energetiky

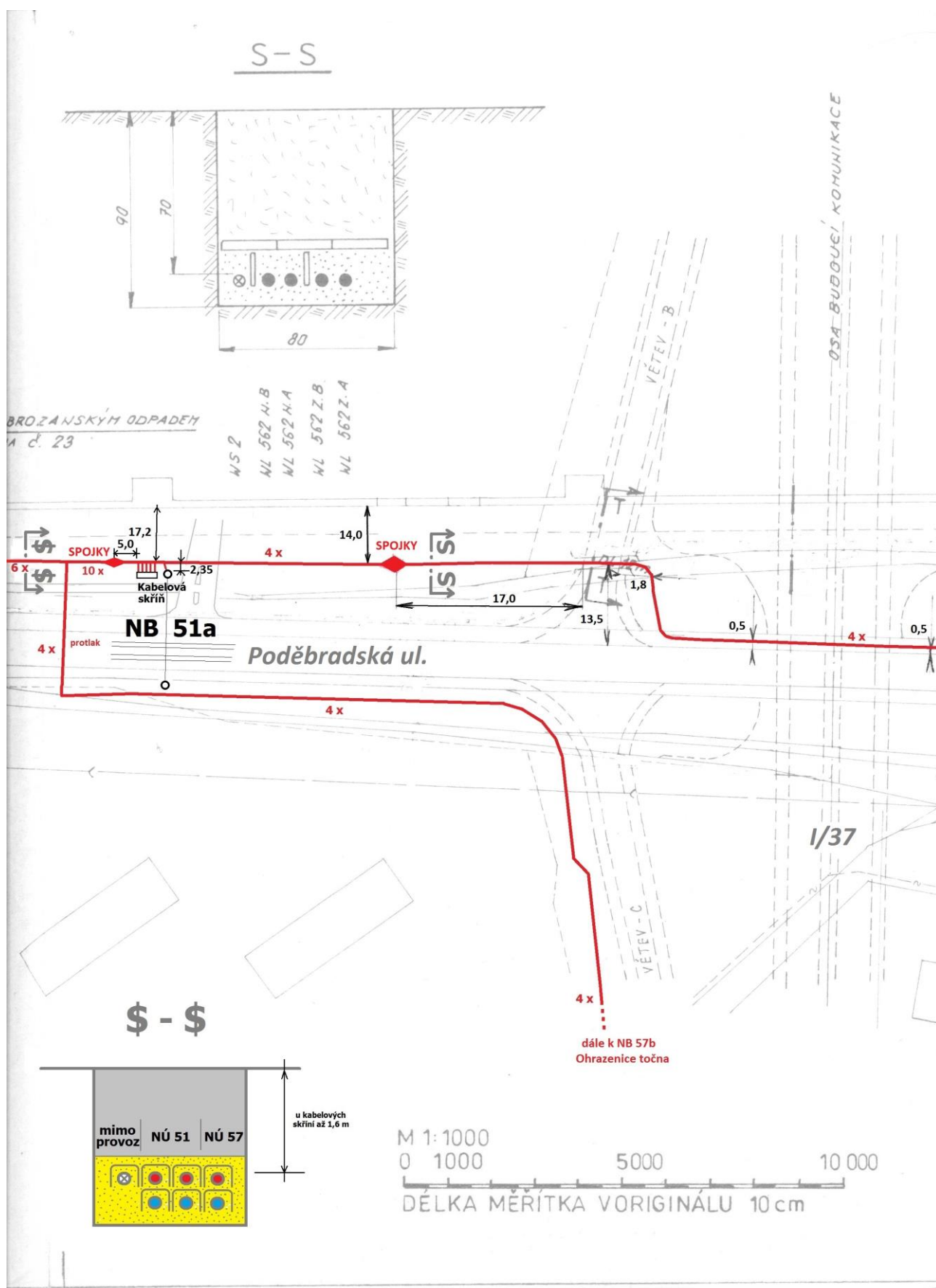
Orientační zákresy kabelových tras 600 V DC IT:

Příloha číslo 1 – Kabely podél silnice I/36 od Ohrazenic po Semtín

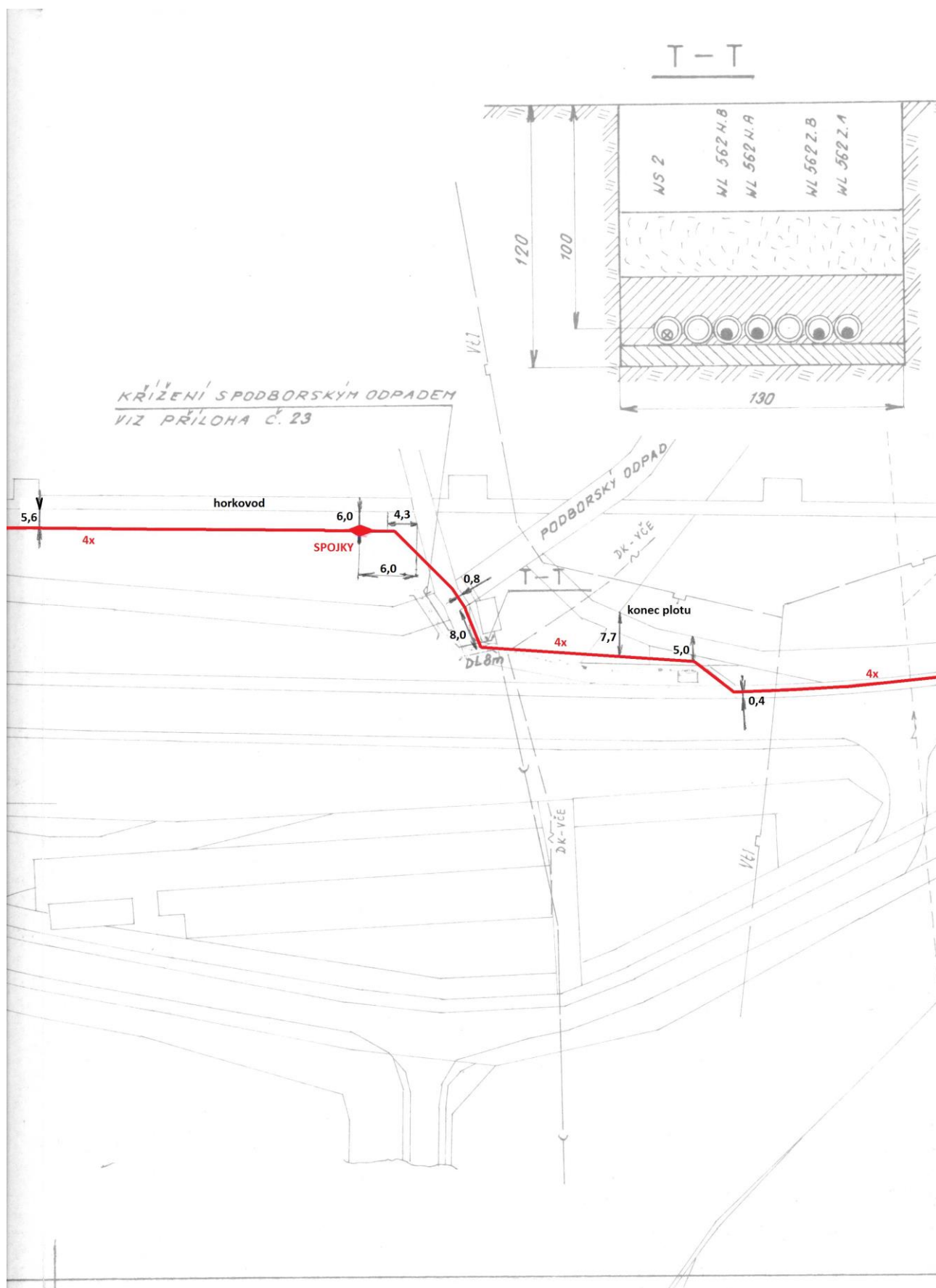
Příloha číslo 2 – Kabely podél silnice I/36 a II/211 u Rybitví

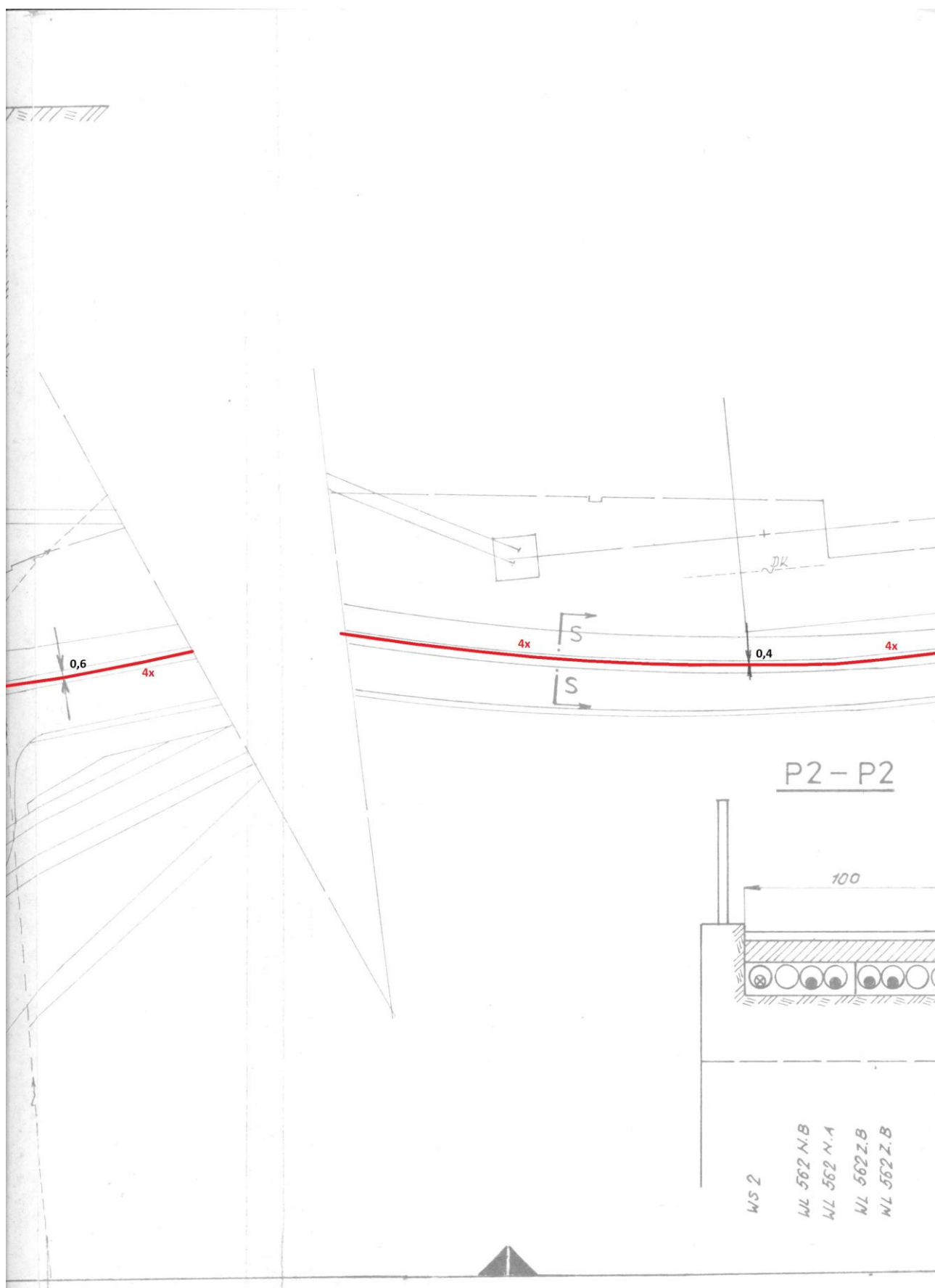
Příloha číslo 1 (5 x A4)

Orientační zákresy napájecí kabelové trasy podél silnice I/36 od Ohrazenic po Semtín



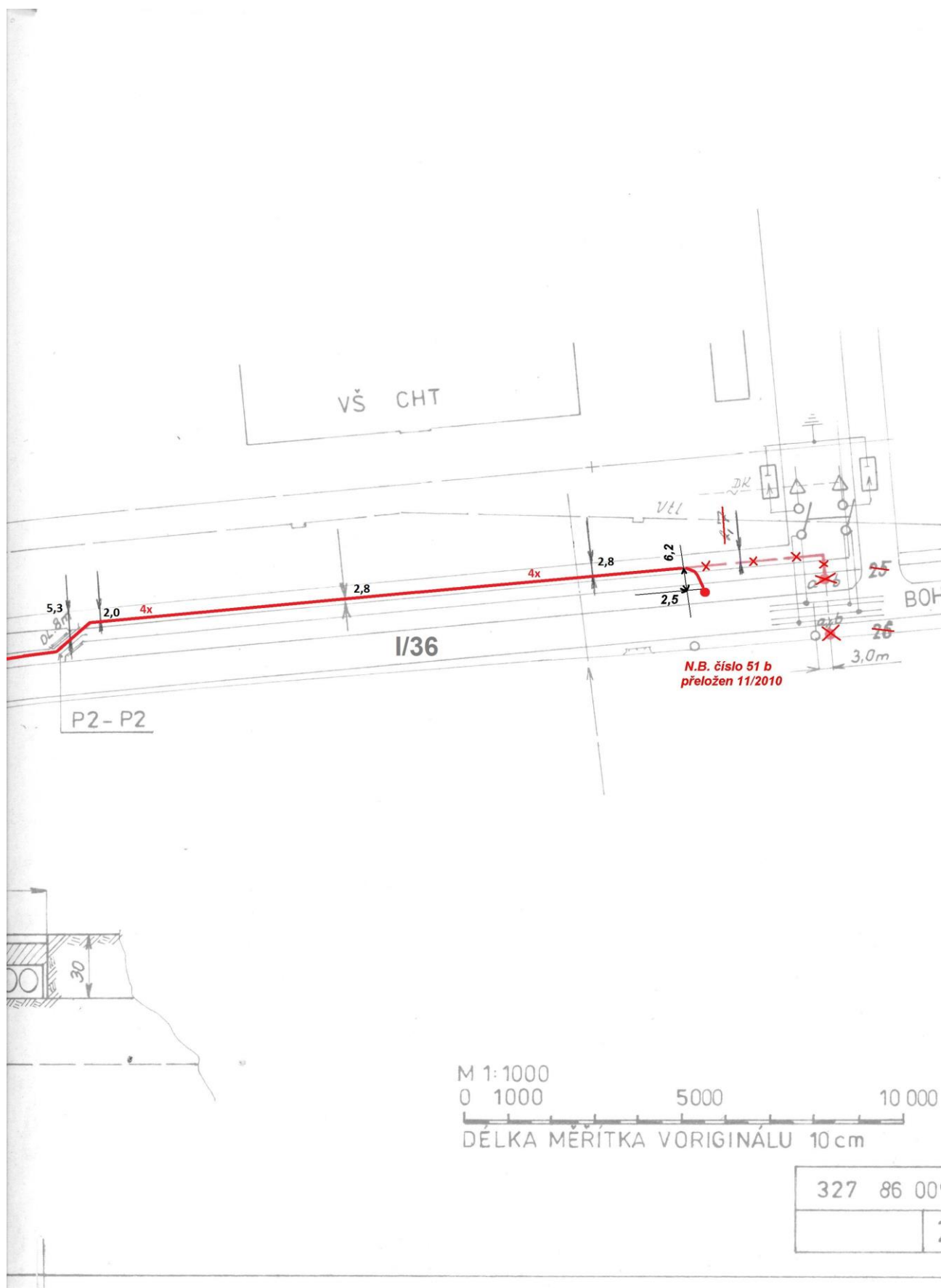






Příloha číslo 1 – 4/5

Orientační zákresy napájecí kabelové trasy podél silnice I/36 a II/211 u Rybitví



Příloha číslo 2 (3 x A4)

Orientační zákresy napájecí kabelové trasy podél silnice I/36 a II/211 u Rybitví

